



**PRÉFET
DE LA RÉGION
NORMANDIE**

*Liberté
Égalité
Fraternité*

**Direction interrégionale de la mer
Manche Est – Mer du Nord**

**Service Réglementation et
Contrôle des Activités Maritimes**
*Unité Réglementation des Ressources
Marines*

Le Havre, le 19 novembre 2024

ARRÊTÉ n° 190 / 2024

**Encadrant la pêche à pied des moules sur les gisements naturels du Boulonnais
(Département du Pas-de-Calais)**

**Le préfet de la région Normandie, préfet de la Seine-Maritime
Chevalier de la Légion d'honneur
Officier de l'Ordre National du Mérite**

Vu le code rural et de la pêche maritime, notamment son livre IX dans ses parties législative et réglementaire ;

Vu le décret n° 2004-374 du 29 avril 2004 relatif au pouvoir des préfets, à l'organisation et à l'action des services de l'État dans les régions et les départements ;

Vu l'arrêté préfectoral n° 21/2015 du 10 février 2015 portant réglementation de l'exercice de la pêche à pied des moules sur les gisements naturels du Boulonnais (département du Pas-de-Calais) ;

Vu l'arrêté du préfet du Pas-de-Calais du 19 mars 2024 portant classement de salubrité des zones de production des coquillages vivants du Pas-de-Calais ;

Vu l'arrêté préfectoral n° 141/2022 du 21 septembre 2022 encadrant la la pêche à pied des moules sur les gisements naturels du Boulonnais (département du Pas-de-Calais) ;

Vu les arrêtés préfectoraux du 05 février 2024 et du 30 janvier 2023 portant délégation de signature en matière d'activités respectivement en Hauts-de-France et en Normandie, à Monsieur Hervé THOMAS, directeur interrégional de la mer Manche Est – Mer du Nord ;

Vu les arrêtés du directeur interrégional de la mer Manche-Est, Mer du Nord n°127/2024 et n°131/2024 du 29 août 2024 portant subdélégation de signature du directeur interrégional de la mer Manche Est – Mer du Nord aux personnes placées sous sa responsabilité en matière d'activités maritimes et littorales ;

Vu l'arrêté préfectoral n° 048/2023 du 21 mars 2023 rendant obligatoire la délibération n° 16/2022 du comité régional des pêches maritimes et des élevages marins (CRPMEM) des Hauts-de-France relative à la création et au contingentement des licences de pêche à pied professionnelle dans les Hauts-de-France ;

Vu l'arrêté préfectoral n° 063/2024 du 22 avril 2024 rendant obligatoire la délibération n° 01/2024 du comité régional des pêches maritimes et des élevages marins (CRPMEM) des Hauts-de-France relative à aux conditions d'attribution des licences de pêche à pied professionnelle dans les Hauts-de-France ;

Vu l'avis du Parc naturel marins des estuaires picards et de la mer d'Opale et des membres de la commission de visite des gisements naturel du Boulonnais réunie le lundi 18 novembre 2024 ;

Considérant les stocks disponibles sur les différents gisements de moules du Boulonnais ;

Sur proposition du directeur interrégional de la mer Manche Est – Mer du Nord ;

ARRÊTE

Article 1 :

A compter du mercredi 20 novembre 2024, la pêche à pied des moules, à titre professionnel et de loisir, est autorisée ou interdite sur les gisements classés selon le tableau suivant :

Zone de Production	Commune Concernée	Limites	Gisements concernés	Statut
62.04	WISSANT	Toute la commune	Gisement de Saint Pô	FERME
62.05	AUDINGHEN	De l'extrémité ouest de la concession d'élevage de moules sur bouchots au Cap Gris-Nez	Gisements d'Audinghen nord : La Sirène Les Paulardes	FERME
62.06.01		Du Cap Gris-Nez à la limite sud de la commune d'Audinghen	Gisements d'Audinghen sud : Le Cran aux Oeufs La Vierge et Le Bridouille Le Cran Mademoiselle	OUVERT
	AUDRESSELLES	Toute la commune	Gisements : Le Rupt Les Plats Ridains	OUVERT
62.06.02	AMBLETEUSE	Toute la commune	Gisements : Les Liettes et la Fosse à mollets Le Fer à cheval Les Langues de Chien	OUVERT
			Le Fort	FERME
		De la limite des communes d'Ambleteuse/Wimereux jusqu'au parking des Allemands	Gisements de Wimereux Nord : Les Dunes de la Slack	OUVERT
62.07.01	WIMEREUX	Du parking des Allemands au centre de secours de Wimereux	Gisements de Wimereux : La Pointe aux Oies	OUVERT
			Gisements de Wimereux : La Pointe de La Rochette et l'Ailette	FERME
62.07.02		Du centre de secours de Wimereux à 50 m au nord de la digue nord de Boulogne-sur-Mer	Gisements de Wimereux Sud : Le Fort de Croy	FERME
			La Pointe de la Crèche	OUVERT

62.09	LE PORTEL	De 50 m au sud de la digue Carnot à la limite sud de la commune du Portel (sauf dalle de béton de l'Hoverport)	Gisement du Fort de l'Heurt	FERME
			Gisements : Le Rieu de Cat, Alprech	OUVERT
	EQUIHEN	Toute la commune	Gisement d'Equihen	OUVERT

Article 2 :

L'utilisation des engins à assistance électrique est autorisée uniquement aux pêcheurs titulaires du permis national de pêche à pied professionnelle et de la licence de pêche « moules 62 » pour la saison 2024/2025 en cours de validité, dont la liste est annexée à l'autorisation de circulation sur le domaine public maritime du Pas-de-Calais délivrée par la direction départementale des territoires et de la mer du Pas-de-Calais (Unité de gestion du domaine public maritime) au comité régional des pêches maritimes et des élevages marins des Hauts-de-France.

En fonction des gisements ouverts, cette utilisation est exclusivement destinée au transport de la pêche professionnelle des moules entre le lieu de stationnement des véhicules des professionnels et les gisements dont les accès et les périodes autorisées d'utilisation sont indiqués dans l'autorisation de circulation sur le domaine public maritime .

Tout transport des produits de la pêche maritime par un engin à assistance électrique en période interdite et hors de ce périmètre est interdit.

Article 3 :

L'arrêté n° 099/2024 du 26 juin 2024 est abrogé à compter du mercredi 20 novembre 2024.

Article 4 :

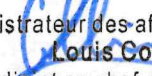
Le directeur interrégional de la mer Manche Est-Mer du Nord est chargé de l'exécution du présent arrêté qui sera publié au recueil des actes administratifs des préfectures de région Normandie et Hauts-de-France.

Pour le préfet de la région Normandie et par subdélégation

Collection des arrêtés : Préfectures Normandie, Hauts-de-France

Destinataires :

- CNSP CROSS Etel
- Sous-Préfectures de Calais et Boulogne-sur-Mer
- DDTM-Dml 62-59 – Ulam 62
- DDPP 62
- Centre IFREMER de Boulogne-sur-Mer
- Parc naturel marin des estuaires picards et de la mer d'Opale
- Toutes mairies littorales du Pas-de-Calais, de Calais à Equihen (pour affichage)
- Associations de pêcheurs de loisirs
- CRPME des Hauts-de-France
- DIRM MEMN – MT BI – Moyens nautiques
- Gendarmerie maritime

L'administrateur des affaires maritimes

Louis Collin
 Adjoint au chef du service
 de la réglementation
 et du contrôle des activités maritimes



**PRÉFET
DU PAS-DE-CALAIS**

Liberté
Égalité
Fraternité

Commune de WISSANT
Gisements de moules
Zone de production de coquillages vivants: 62.04




**Direction départementale
des territoires et de la mer
du Pas-de-Calais**

carte présentée à titre d'illustration et ne présentant aucune valeur juridique



Légende

N_GISEMENTS_MOULES_S_R32  Limite de commune

 Gisement fermé

0 300 600 m

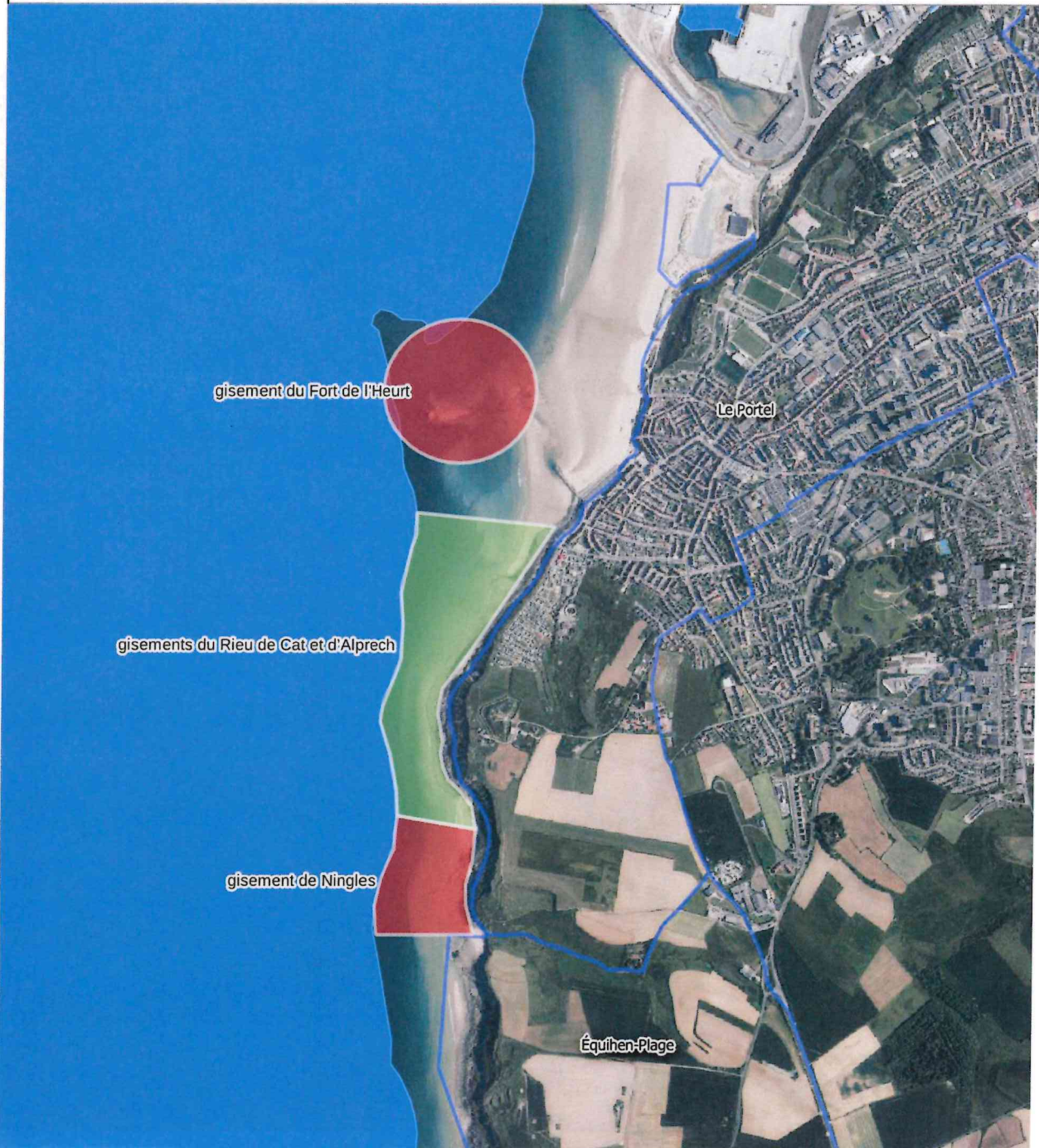
Réalisation : SAML
Source : DDTM 62
Orthophoto géoportail 2021
Date : Novembre 2024
Référence : O:\AGENT\PICOT\MOULE














**Direction départementale
des territoires et de la mer
du Pas-de-Calais**


carte présentée à titre d'illustration et ne présentant aucune valeur juridique

Légende

- N_GISEMENTS_MOULES_S_R32
-  Gisement fermé
 -  Gisement ouvert
 -  Limite de commune

Réalisation : SAML
Source : DDTM 62
Orthophoto géoportail 2021
Date : Novembre 2024
Référence : O:AGENTPICOTMOULE

0 300 600 m




**PRÉFET
DU PAS-DE-CALAIS**
*Liberté
Égalité
Fraternité*

Commune de EQUIHEN- PLAGES
Gisements de moules
Zone de production de coquillages vivants: 62.09





**Direction départementale
des territoires et de la mer
du Pas-de-Calais**

carte présentée à titre d'illustration et ne présentant aucune valeur juridique



Légende

N_GISEMENTS_MOULES_S_R32  Gisement ouvert
 Limite de commune

Réalisation : SAML
Source : DDTM 62
Orthophoto géoportail 2021
Date : Novembre 2024
Référence : O\AGENT\PICOT\MOULE

0 300 600 m

